



INFORME SOBRE INCENDIOS FORESTALES

3° TRIMESTRE 2023

RELEVAMIENTO DE HECTAREAS AFECTADAS



La Dirección de Operaciones de FBVPC realizó un estudio en las 12 regionales para evaluar las zonas afectadas por incendios forestales entre el 01/07 y el 30/09

El análisis fue dividido en diferentes tipos:

Hectáreas agrícolas

Hectáreas de reservas nacionales y/o provinciales

Hectáreas de monte para pastoreo

Hectáreas ganaderas

Hectáreas de monte autóctono

Hectáreas de bañados

REGIONAL 1



Altos de ChipiÓN, Arroyito, Balnearia, Brinkmann, Colonia Marina, Colonia San Bartolomé, Colonia Valtelina, Devoto, El Tío, Freyre, La Francia, La Paquita, La Para, La Tordilla, Marull, Miramar, Morteros, Porteña, San Francisco y Tránsito.

AGRÍCOLAS

609
hectáreas

33%

GANADERÍA

177
hectáreas

10%

RESERVA NACIONAL/ PROVINCIAL

19
hectáreas

1%

METROS ALAMBRADOS

7178 metros

COLMENAS AFECTADAS

3 colmenas

MONTE AUTÓCTONO

352
hectáreas

19%

MONTE PARA PASTOREO

169
hectáreas

9%

BAÑADOS

495
hectáreas

27%

ANIMALES MUERTOS

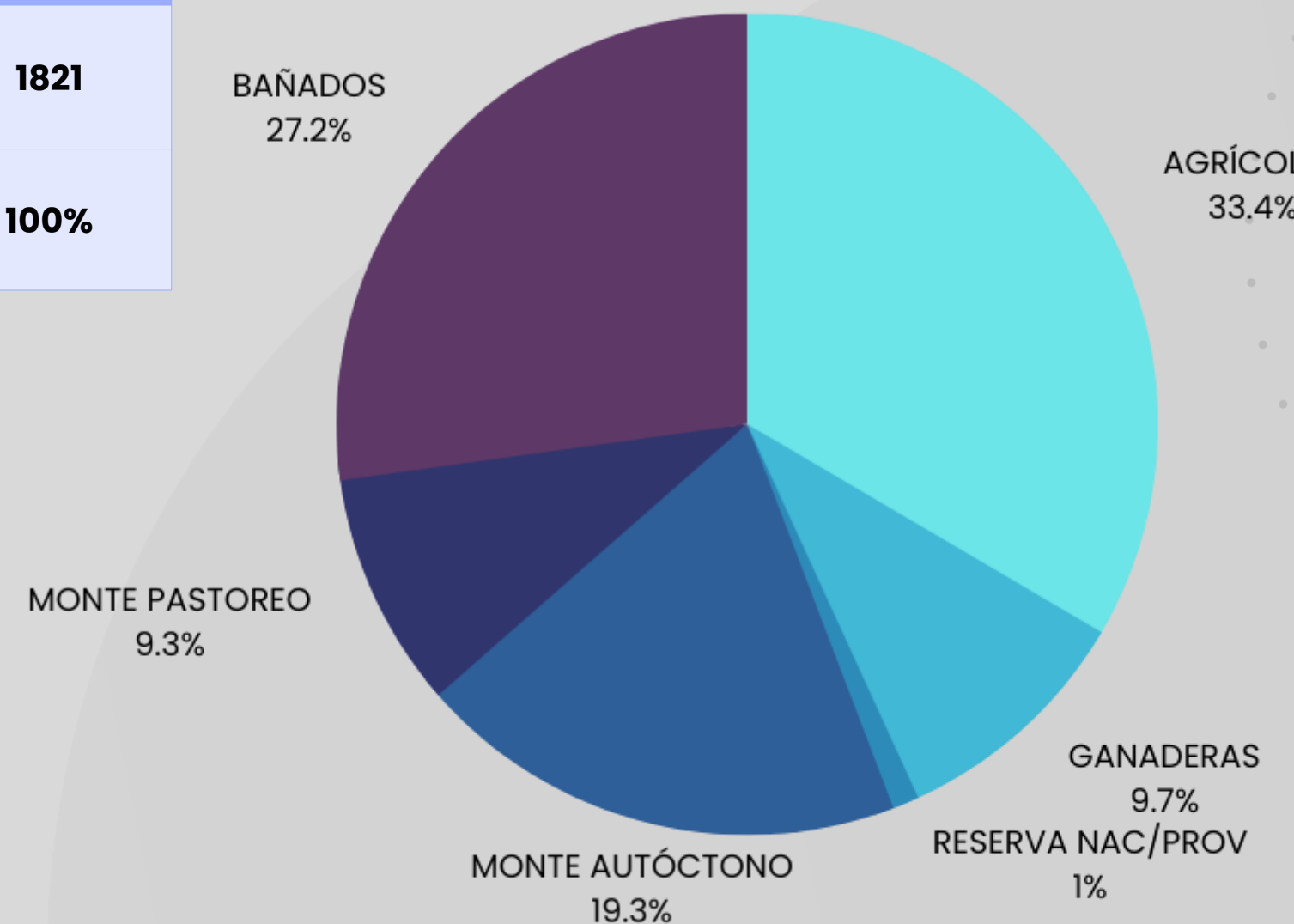
0 animales

REGIONAL 1



Altos de Chipión, Arroyito, Balnearia, Brinkmann, Colonia Marina, Colonia San Bartolomé, Colonia Valtelina, Devoto, El Tío, Freyre, La Francia, La Paquita, La Para, La Tordilla, Marull, Miramar, Morteros, Porteña, San Francisco y Tránsito.

	AGRÍCOLAS	GANADERAS	RESERVA NAC/PROV	MONTE AUTOCT.	MONTE PASTOREO	BAÑADOS	TOTAL
TOTAL	609	177	19	352	169	495	1821
TOTAL %	33%	10%	1%	19%	9%	27%	100%



REGIONAL 2



Alto Alegre, Arroyo Algodón, Arroyo Cabral, Ausonia, Ballesteros, Bell Ville, Cintra, Justiniano Posse, Morrison, Ordóñez, San Antonio de Litín, San Marcos Sud, Ticino, Villa María y Villa Nueva.

AGRÍCOLAS

392
hectáreas

77%

GANADERÍA

70
hectáreas

14%

RESERVA NACIONAL/ PROVINCIAL

0
hectáreas

0%

METROS ALAMBRADOS

4070 metros

COLMENAS AFECTADAS

0 colmenas

MONTE AUTÓCTONO

15
hectáreas

3%

MONTE PARA PASTOREO

11
hectáreas

2%

BAÑADOS

18
hectáreas

4%

ANIMALES MUERTOS

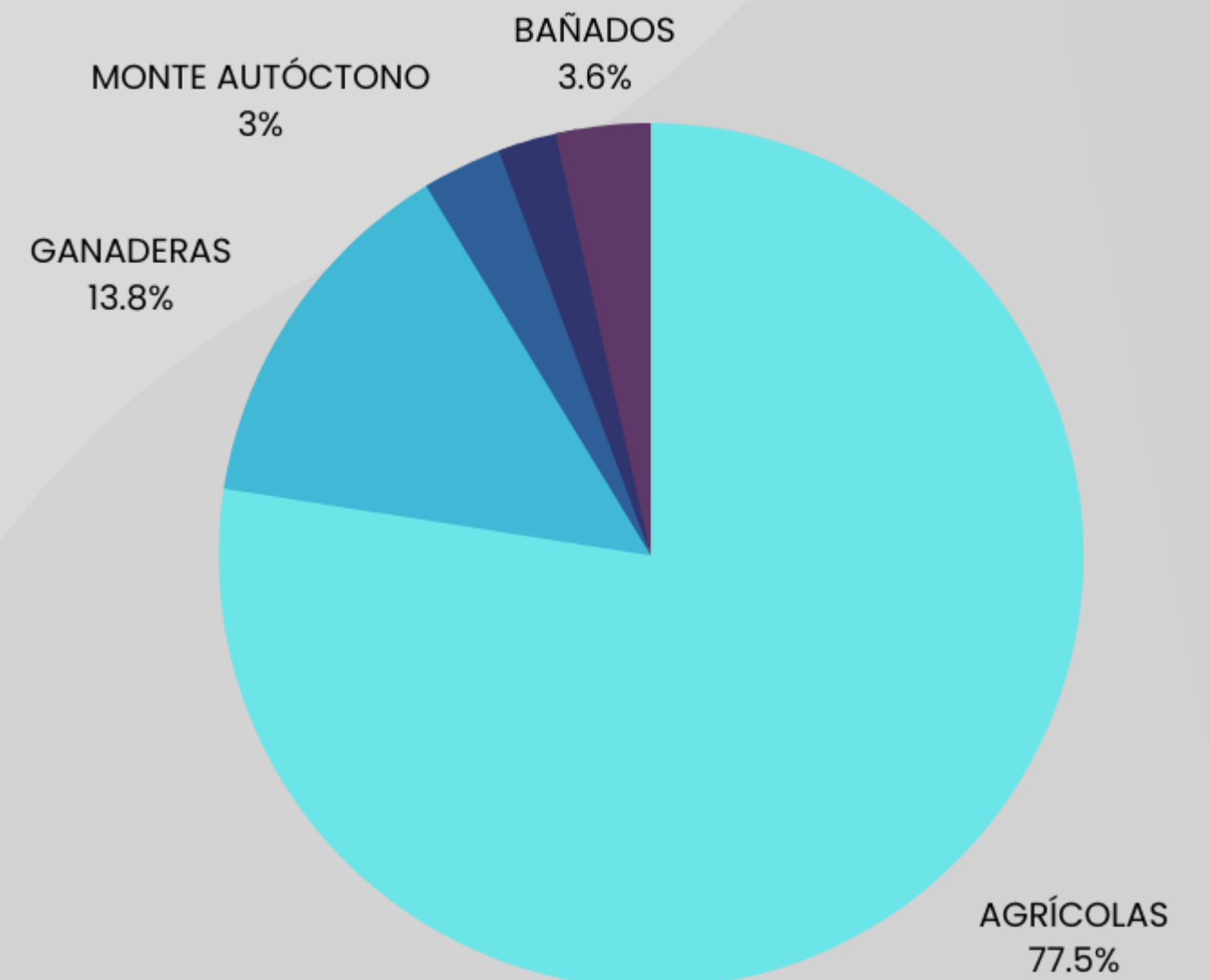
0 animales

REGIONAL 2



Alto Alegre, Arroyo Algodón, Arroyo Cabral, Ausonia, Ballesteros, Bell Ville, Cintra, Justiniano Posse, Morrison, Ordóñez, San Antonio de Litín, San Marcos Sud, Ticino, Villa María y Villa Nueva.

	AGRÍCOLAS	GANADERAS	RESERVA NAC/PROV	MONTE AUTOCT.	MONTE PASTOREO	BAÑADOS	TOTAL
TOTAL	392	70	0	15	11	18	506
TOTAL %	77%	14%	0%	3%	2%	4%	100%



REGIONAL 3



Adelia María, Buchardo, Coronel Moldes, Del Campillo, Huanchilla, Huinca Renanco, Jovita, Laboulaye, General Levalle, Vicuña Mackenna, Mattaldi, Melo, San Basilio, Serrano, Villa Huidobro y Villa Valeria.

AGRÍCOLAS

2377
hectáreas

70%

GANADERÍA

694
hectáreas

21%

RESERVA NACIONAL/ PROVINCIAL

110
hectáreas

3%

METROS ALAMBRADOS

19890 metros

COLMENAS AFECTADAS

35 colmenas

MONTE AUTÓCTONO

109
hectáreas

3%

MONTE PARA PASTOREO

37
hectáreas

1%

BAÑADOS

53
hectáreas

2%

ANIMALES MUERTOS

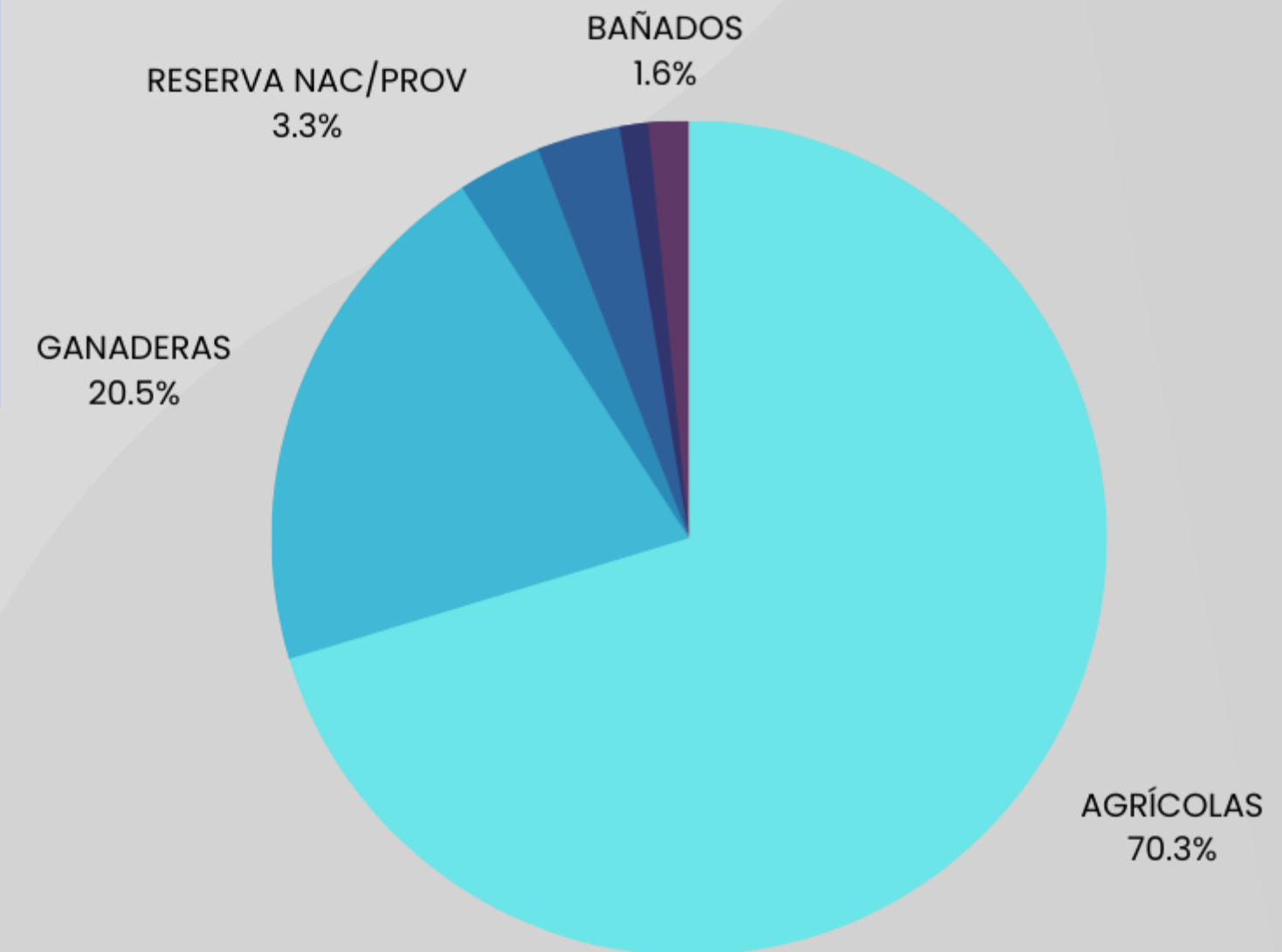
0 animales

REGIONAL 3



Adelia María, Buchardo, Coronel Moldes, Del Campillo, Huanchilla, Huinca Renanco, Jovita, Laboulaye, General Levalle, Vicuña Mackenna, Mattaldi, Melo, San Basilio, Serrano, Villa Huidobro y Villa Valeria.

	AGRÍCOLAS	GANADERAS	RESERVA NAC/PROV	MONTE AUTOCT.	MONTE PASTOREO	BAÑADOS	TOTAL
TOTAL	2377	694	110	109	37	53	3380
TOTAL %	70%	21%	3%	3%	1%	2%	100%



REGIONAL 4



Carrilobo, Malvinas Argentinas, Las Junturas, Villa del Rosario, Luque, Monte Cristo, Río Primero, La Puerta, Los Chañaritos, Sacanta, Las Varillas, Saturnino María Laspiur, El Fortín, Alicia, Pozo del Molle, La Playosa y Matorrales.

AGRÍCOLAS

566
hectáreas

62%

GANADERÍA

123
hectáreas

14%

RESERVA NACIONAL/ PROVINCIAL

30
hectáreas

3%

METROS ALAMBRADOS

15572 metros

COLMENAS AFECTADAS

7 colmenas

MONTE AUTÓCTONO

145
hectáreas

16%

MONTE PARA PASTOREO

27
hectáreas

3%

BAÑADOS

17
hectáreas

2%

ANIMALES MUERTOS

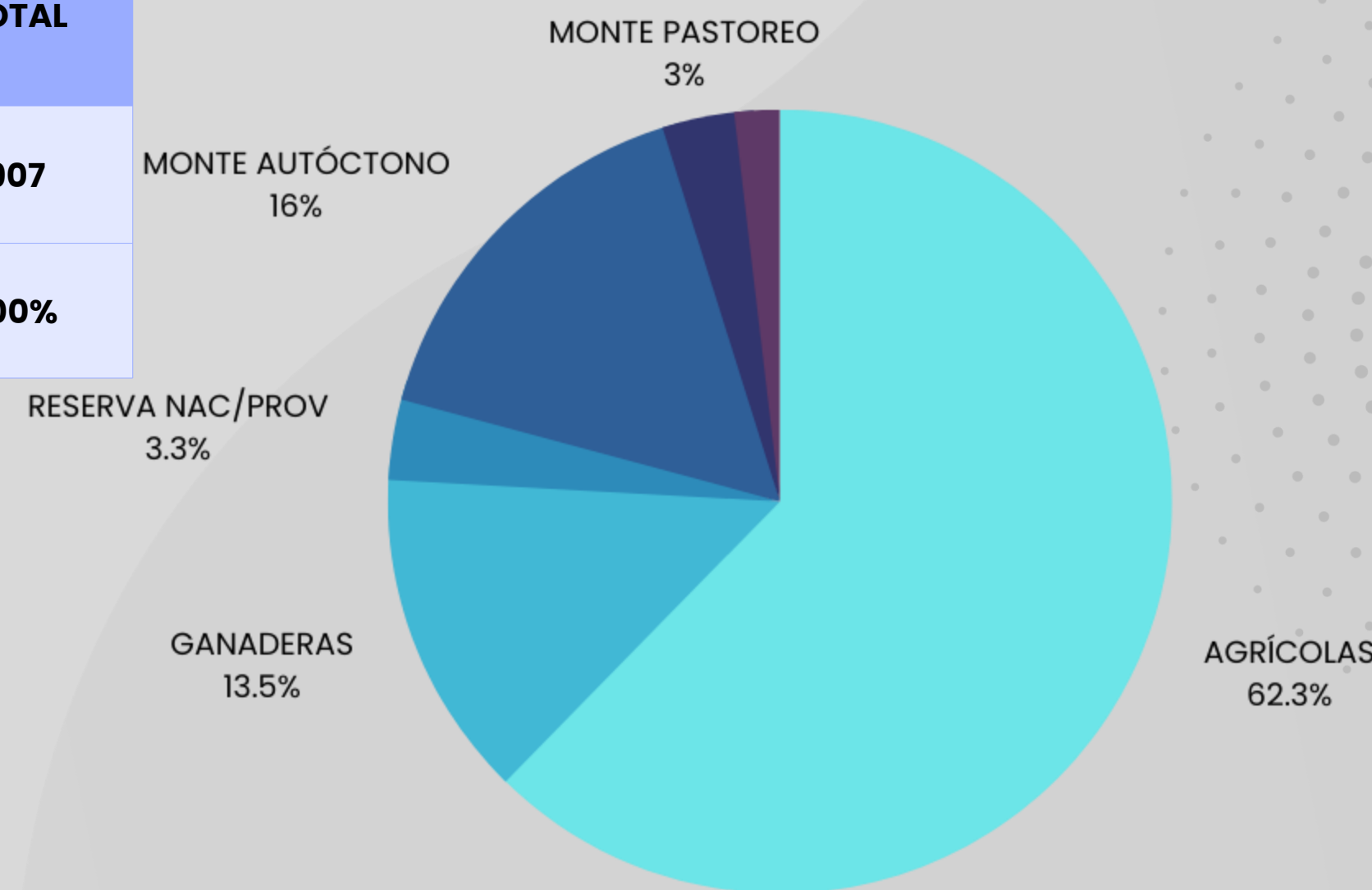
0 animales

REGIONAL 4



Carrilobo, Malvinas Argentinas, Las Junturas, Villa del Rosario, Luque, Monte Cristo, Río Primero, La Puerta, Los Chañaritos, Sacanta, Las Varillas, Saturnino María Laspiur, El Fortín, Alicia, Pozo del Molle, La Playosa y Matorrales.

	AGRÍCOLAS	GANADERAS	RESERVA NAC/PROV	MONTE AUTOCT.	MONTE PASTOREO	BAÑADOS	TOTAL
TOTAL	566	123	30	145	27	17	907
TOTAL %	62%	14%	3%	16%	3%	2%	100%



REGIONAL 5



Achiras, Alcira Gigena, Alejandro Roca, Almafuerte, Alpa Corral, Berrotarán, Carnerillo, Charras, Dalmacio Velez, Embalse, General Cabrera, General Deheza, Hernando, Las Higueras, Las Perdices, Los Cóndores, Río Cuarto, Río Tercero, Sampacho, Santa Catalina, Tancacha y Villa Ascasubi

AGRÍCOLAS

1582
hectáreas

60%

GANADERÍA

290
hectáreas

11%

RESERVA NACIONAL/ PROVINCIAL

2
hectáreas

0%

METROS ALAMBRADOS

10958 metros

COLMENAS AFECTADAS

6 colmenas

MONTE AUTÓCTONO

652
hectáreas

25%

MONTE PARA PASTOREO

82
hectáreas

3%

BAÑADOS

41
hectáreas

2%

ANIMALES MUERTOS

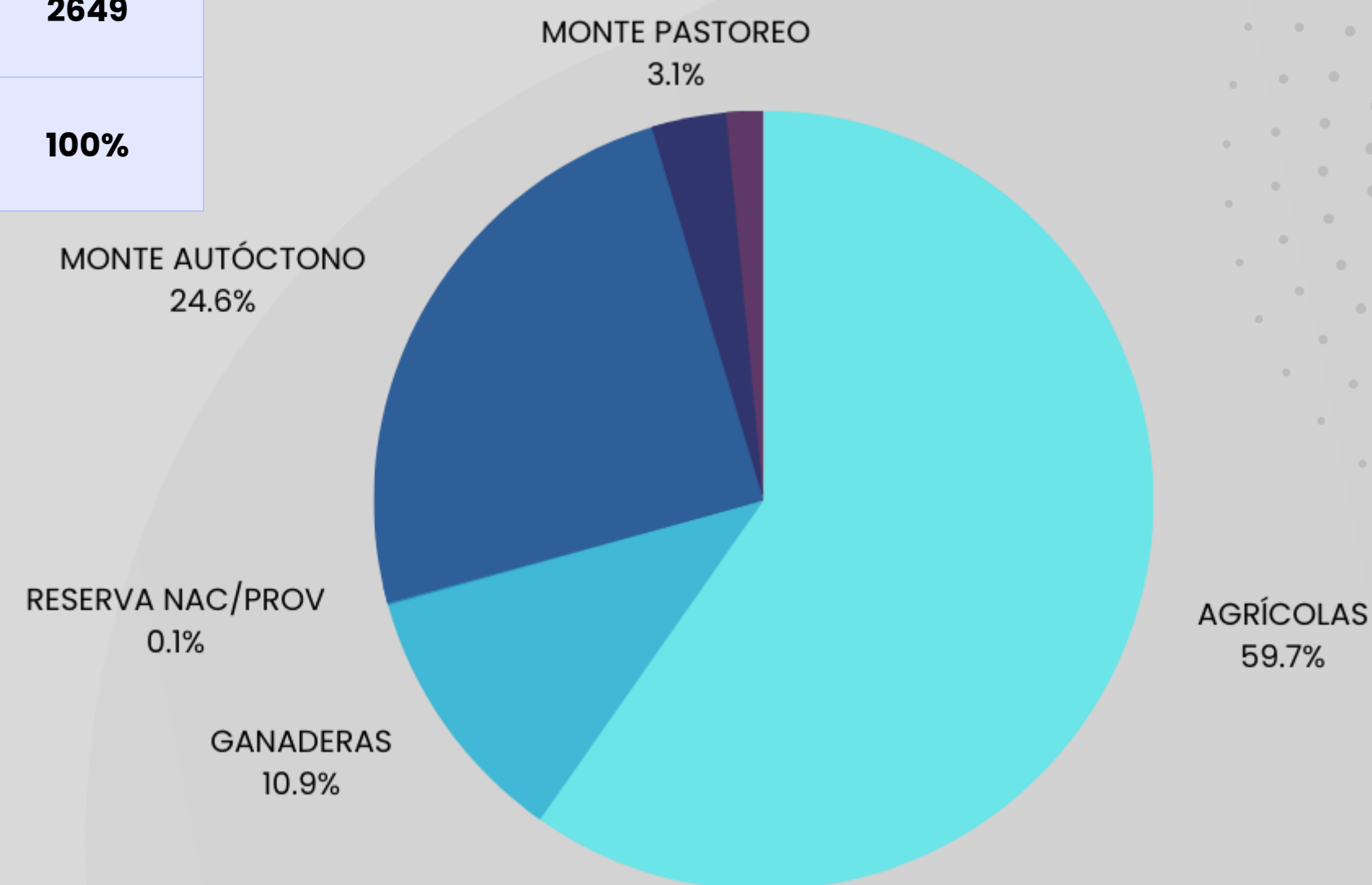
0 animales

REGIONAL 5



Achiras, Alcira Gigena, Alejandro Roca, Almafuerte, Alpa Corral, Berrotarán, Carnerillo, Charras, Dalmacio Velez, Embalse, General Cabrera, General Deheza, Hernando, Las Higueras, Las Perdices, Los Cóndores, Río Cuarto, Río Tercero, Sampacho, Santa Catalina, Tancacha y Villa Ascasubi

	AGRÍCOLAS	GANADERAS	RESERVA NAC/PROV	MONTE AUTOCT.	MONTE PASTOREO	BAÑADOS	TOTAL
TOTAL	1582	290	2	652	82	41	2649
TOTAL %	60%	11%	0%	25%	3%	2%	100%



REGIONAL 6



Bialet Masse, Santa María de Punilla, La Cumbre, La Calera, Malagueño, Unquillo y Río Ceballos.

AGRÍCOLAS

8
hectáreas

2%

GANADERÍA

0
hectáreas

0%

RESERVA NACIONAL/ PROVINCIAL

54
hectáreas

16%

METROS ALAMBRADOS

600 metros

COLMENAS AFECTADAS

0 colmenas

MONTE AUTÓCTONO

273
hectáreas

82%

MONTE PARA PASTOREO

0
hectáreas

0%

BAÑADOS

0
hectáreas

0%

ANIMALES MUERTOS

0 animales

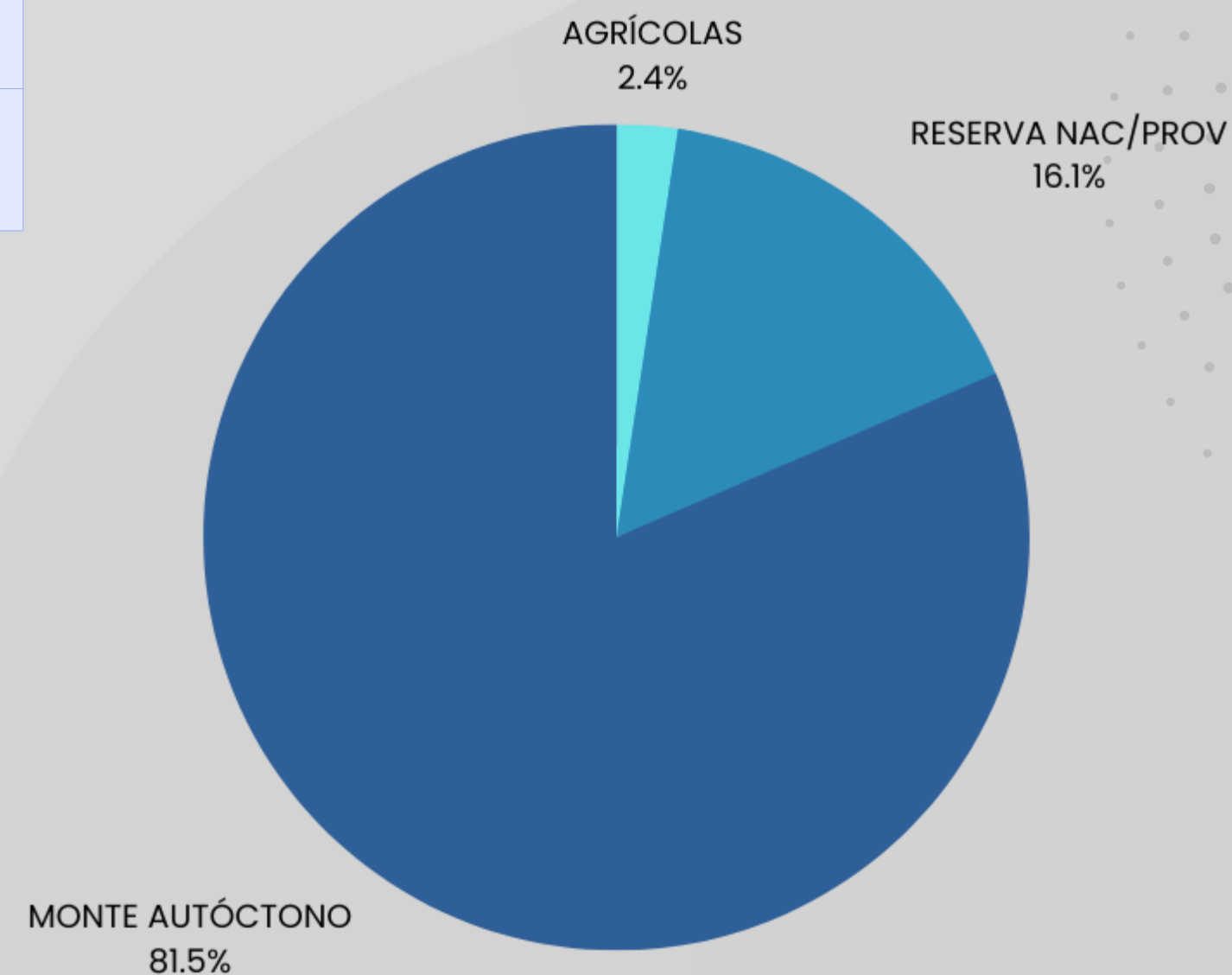
Cabe destacar que los cuarteles de La Cumbre y Unquillo no informaron datos

REGIONAL 6



Bialet Masse, Santa María de Punilla, La Cumbre, La Calera, Malagueño, Unquillo y Río Ceballos.

	AGRÍCOLAS	GANADERAS	RESERVA NAC/PROV	MONTE AUTOCT.	MONTE PASTOREO	BAÑADOS	TOTAL
TOTAL	8	0	54	273	0	0	335
TOTAL %	2%	0%	16%	82%	0%	0%	100%



REGIONAL 7



San Agustín, Alta Gracia, La Cumbrecita, Villa General Belgrano, Santa Rosa Calamuchita, Villa del Dique, Despeñaderos, Villa Yacanto, Villa Amancay, Villa Rumipal, Potrero de Garay y Villa Berna.

AGRÍCOLAS

9
hectáreas

0%

GANADERÍA

54
hectáreas

1%

RESERVA NACIONAL/ PROVINCIAL

3
hectáreas

0%

METROS ALAMBRADOS

3000 metros

COLMENAS AFECTADAS

3 colmenas

MONTE AUTÓCTONO

3321
hectáreas

69%

MONTE PARA PASTOREO

1414
hectáreas

29%

BAÑADOS

0
hectáreas

0%

ANIMALES MUERTOS

0 animales

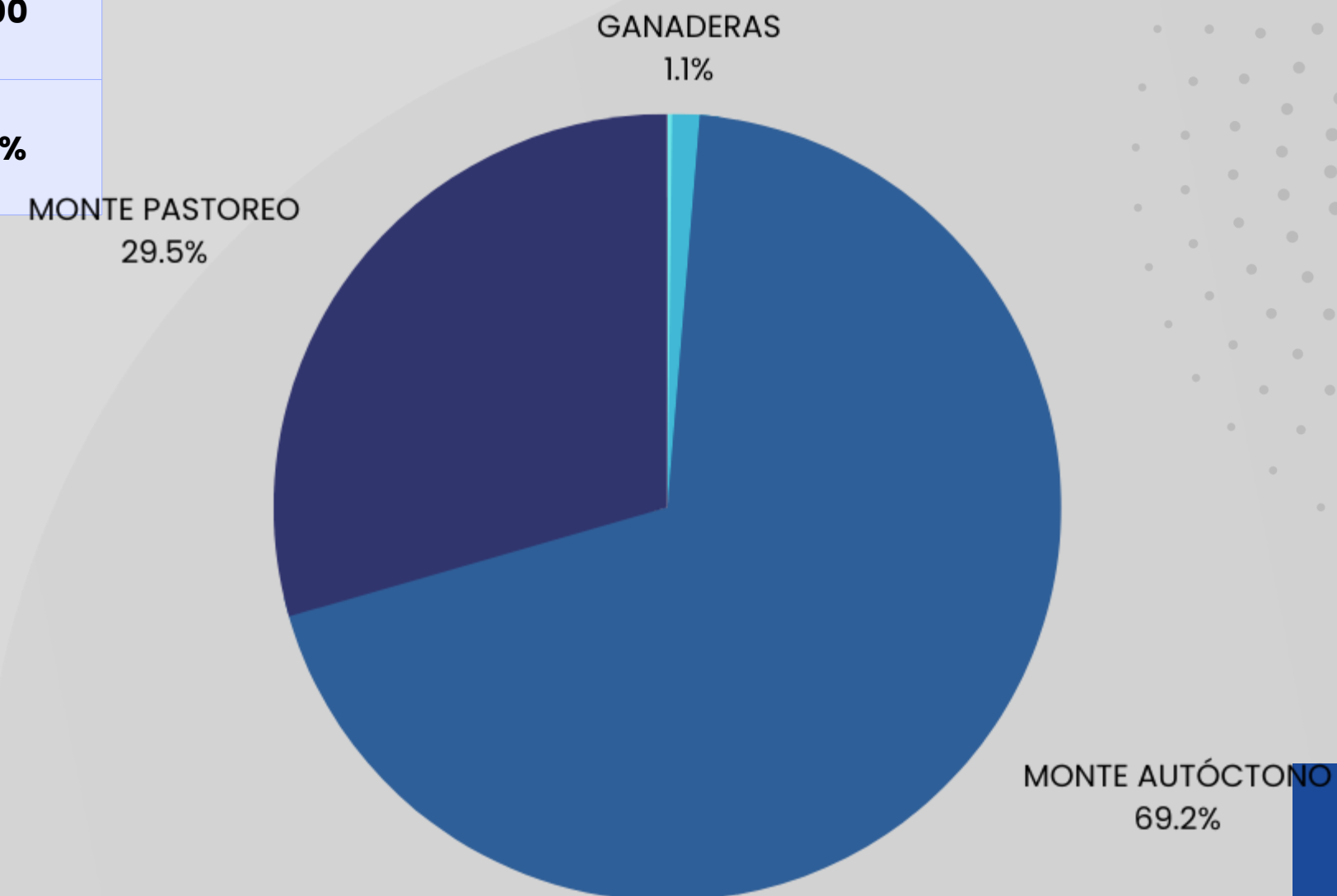
Cabe destacar que los cuarteles de Alta Gracia, Villa Amancay y Villa Rumipal no informaron datos

REGIONAL 7



San Agustín, Alta Gracia, La Cumbrecita, Villa General Belgrano, Santa Rosa Calamuchita, Villa del Dique, Despeñaderos, Villa Yacanto, Villa Amancay, Villa Rumipal, Potrero de Garay y Villa Berna.

	AGRÍCOLAS	GANADERAS	RESERVA NAC/PROV	MONTE AUTOCT.	MONTE PASTOREO	BAÑADOS	TOTAL
TOTAL	9	54	0	3321	1414	0	4800
TOTAL %	0%	1%	0%	69%	29%	0%	100%



REGIONAL 8



Camilo Aldao, Corral de Bustos, Cruz Alta, General Baldissera, General Roca, Guatimozin, Inriville, Isla Verde, Leones, Los Surgentes, Marcos Juárez, Monte Buey, Monte Maíz, Noetinger y Saira.

AGRÍCOLAS

364
hectáreas

64%

GANADERÍA

44
hectáreas

8%

RESERVA NACIONAL/ PROVINCIAL

0
hectáreas

0%

METROS ALAMBRADOS

3250 metros

COLMENAS AFECTADAS

0 colmenas

MONTE AUTÓCTONO

12
hectáreas

2%

MONTE PARA PASTOREO

140
hectáreas

25%

BAÑADOS

12
hectáreas

2%

ANIMALES MUERTOS

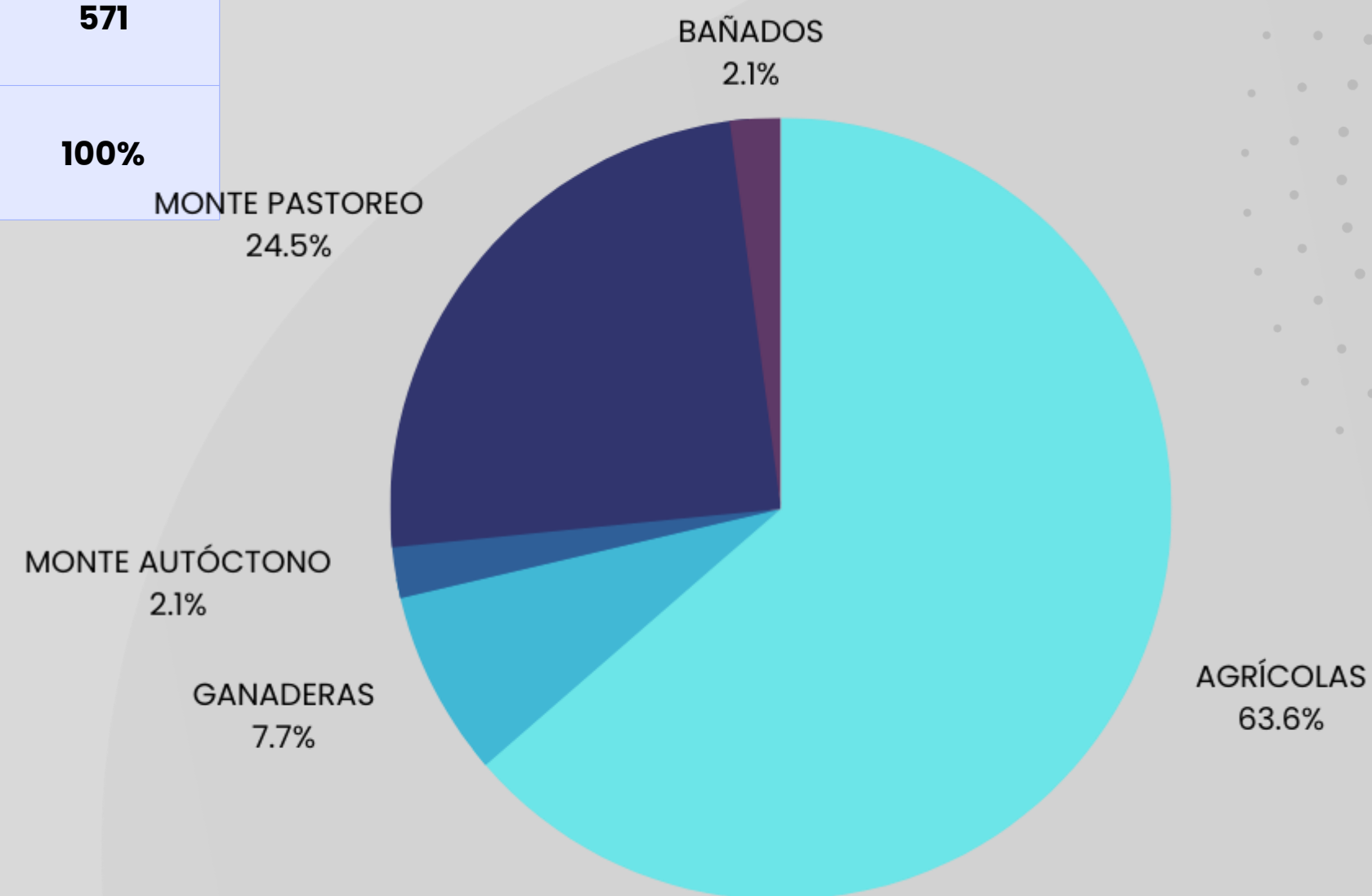
0 animales

REGIONAL 8



Camilo Aldao, Corral de Bustos, Cruz Alta, General Baldissera, General Roca, Guatimozin, Inriville, Isla Verde, Leones, Los Surgentes, Marcos Juárez, Monte Buey, Monte Maíz, Noetinger y Saira.

	AGRÍCOLAS	GANADERAS	RESERVA NAC/PROV	MONTE AUTOCT.	MONTE PASTOREO	BAÑADOS	TOTAL
TOTAL	364	44	0	12	140	12	571
TOTAL %	64%	8%	0%	2%	25%	2%	100%



REGIONAL 9



James Craik, Pilar, Oliva, Colazo, Tío Pujio, Río Segundo, Oncativo, Laguna Larga y Manfredi.

AGRÍCOLAS

642
hectáreas

86%

GANADERÍA

28
hectáreas

4%

RESERVA NACIONAL/ PROVINCIAL

0
hectáreas

0%

METROS ALAMBRADOS

4908 metros

COLMENAS AFECTADAS

6 colmenas

MONTE AUTÓCTONO

31
hectáreas

4%

MONTE PARA PASTOREO

10
hectáreas

1%

BAÑADOS

39
hectáreas

5%

ANIMALES MUERTOS

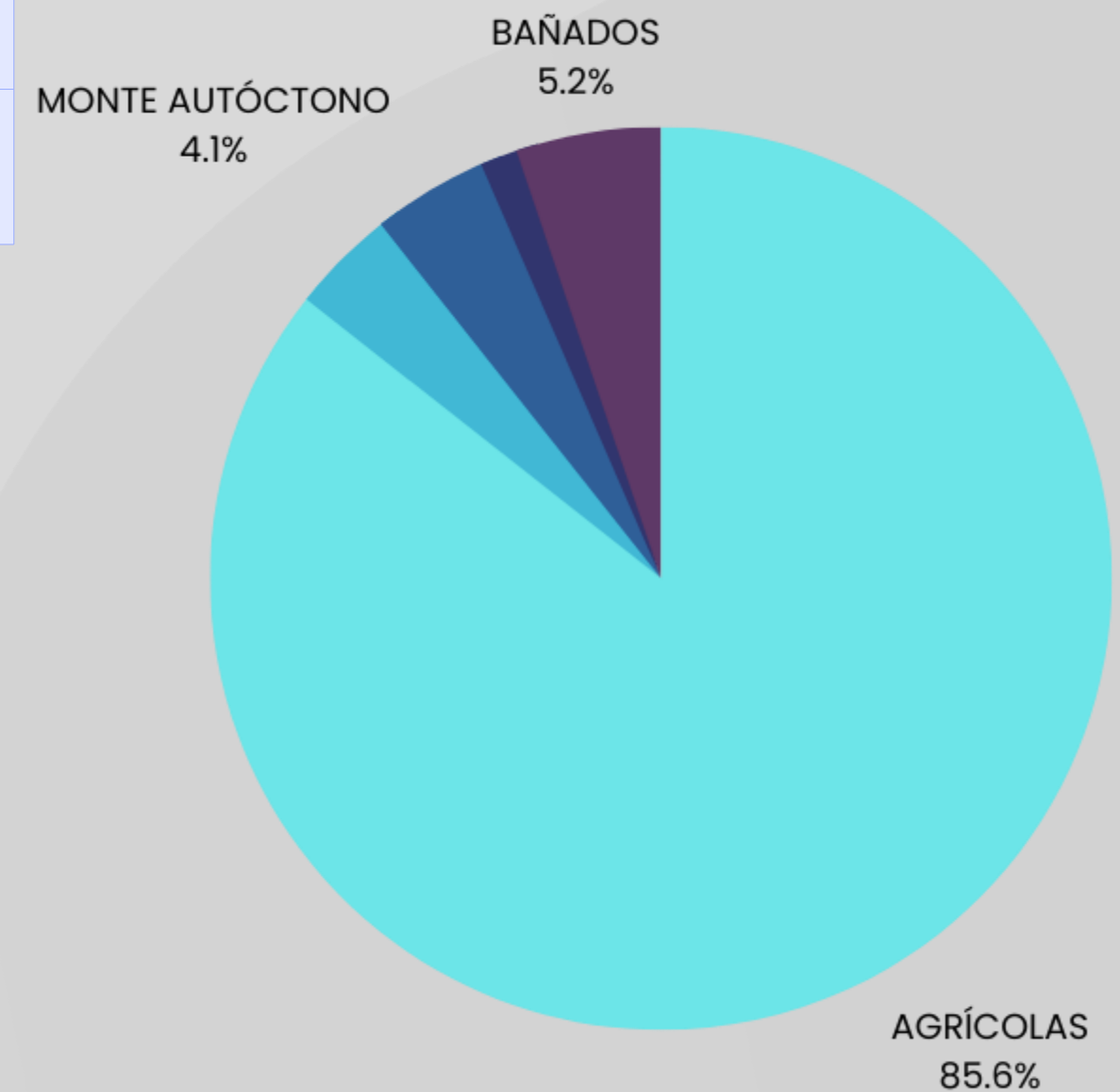
0 animales

REGIONAL 9



James Craik, Pilar, Oliva, Colazo, Tío Pujio, Río Segundo, Oncativo, Laguna Larga y Manfredi.

	AGRÍCOLAS	GANADERAS	RESERVA NAC/PROV	MONTE AUTOCT.	MONTE PASTOREO	BAÑADOS	TOTAL
TOTAL	642	28	0	31	10	39	750
TOTAL %	86%	4%	0%	4%	1%	5%	100%



REGIONAL 10



La Laguna, Etruria, Chazon, Alejo Ledesma, La Carlota, Olaeta, Canals, Arias, Laborde, Pascanas, Pasco, Viamonte, Pueblo Italiano, Santa Eufemia Y Ucacha.

AGRÍCOLAS

1058
hectáreas

95%

GANADERÍA

20
hectáreas

2%

RESERVA NACIONAL/ PROVINCIAL

0
hectáreas

0%

METROS ALAMBRADOS

7140 metros

COLMENAS AFECTADAS

0 colmenas

MONTE AUTÓCTONO

7
hectáreas

1%

MONTE PARA PASTOREO

0
hectáreas

0%

BAÑADOS

30
hectáreas

3%

ANIMALES MUERTOS

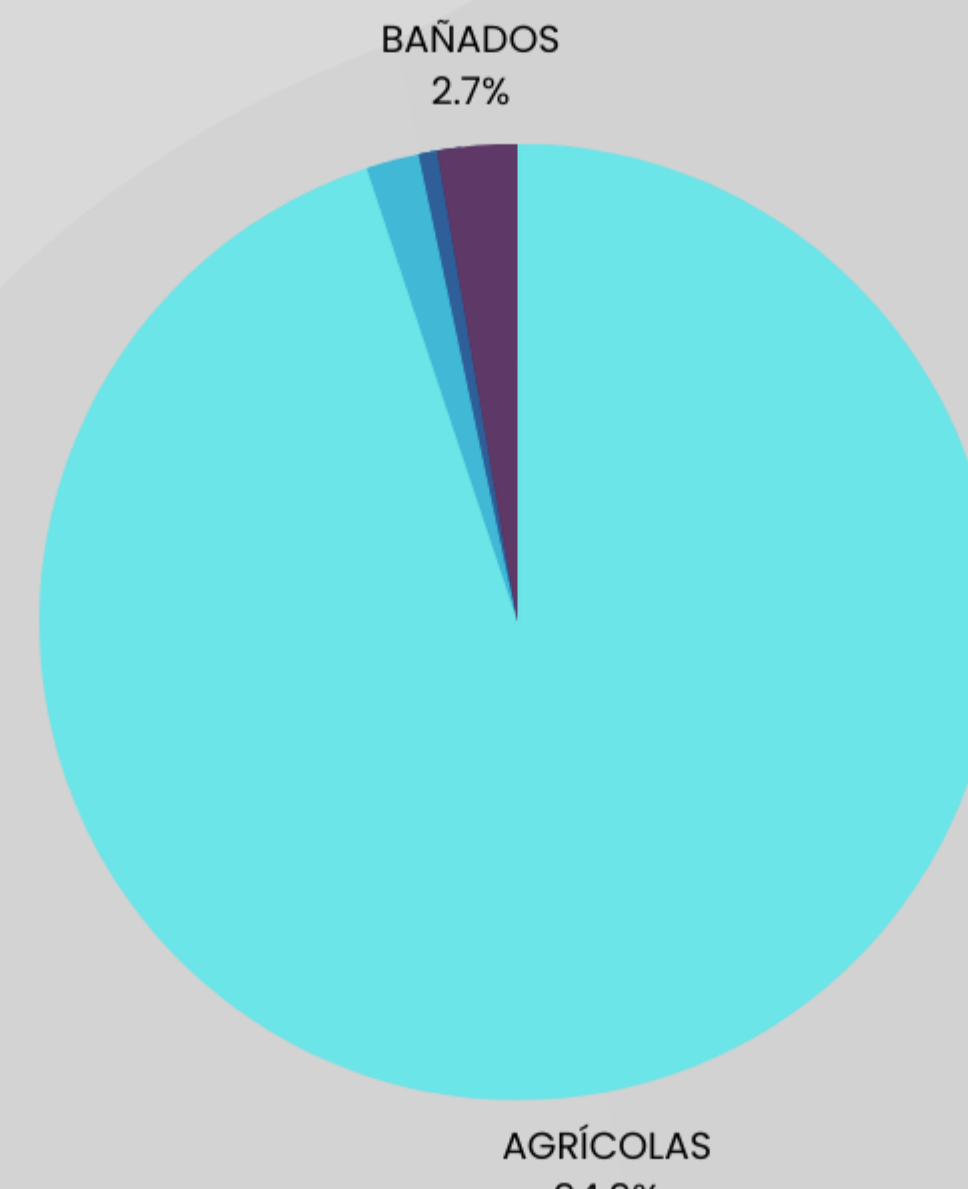
0 animales

REGIONAL 10



La Laguna, Etruria, Chazon, Alejo Ledesma, La Carlota, Olaeta, Canals, Arias, Laborde, Pascanas, Pasco, Viamonte, Pueblo Italiano, Santa Eufemia Y Ucacha.

	AGRÍCOLAS	GANADERAS	RESERVA NAC/PROV	MONTE AUTOCT.	MONTE PASTOREO	BAÑADOS	TOTAL
TOTAL	1058	20	0	7	0	30	1115
TOTAL %	95%	2%	0%	1%	0%	3%	100%



REGIONAL 11



Mina Clavero, Los Hornillos, Salsacate, San Carlos Minas y Las Tapias.

AGRÍCOLAS

0
hectáreas

0%

GANADERÍA

200
hectáreas

14%

RESERVA NACIONAL/ PROVINCIAL

17
hectáreas

1%

METROS ALAMBRADOS

3900 metros

COLMENAS AFECTADAS

5 colmenas

MONTE AUTÓCTONO

1172
hectáreas

84%

MONTE PARA PASTOREO

0
hectáreas

0%

BAÑADOS

0
hectáreas

0%

ANIMALES MUERTOS

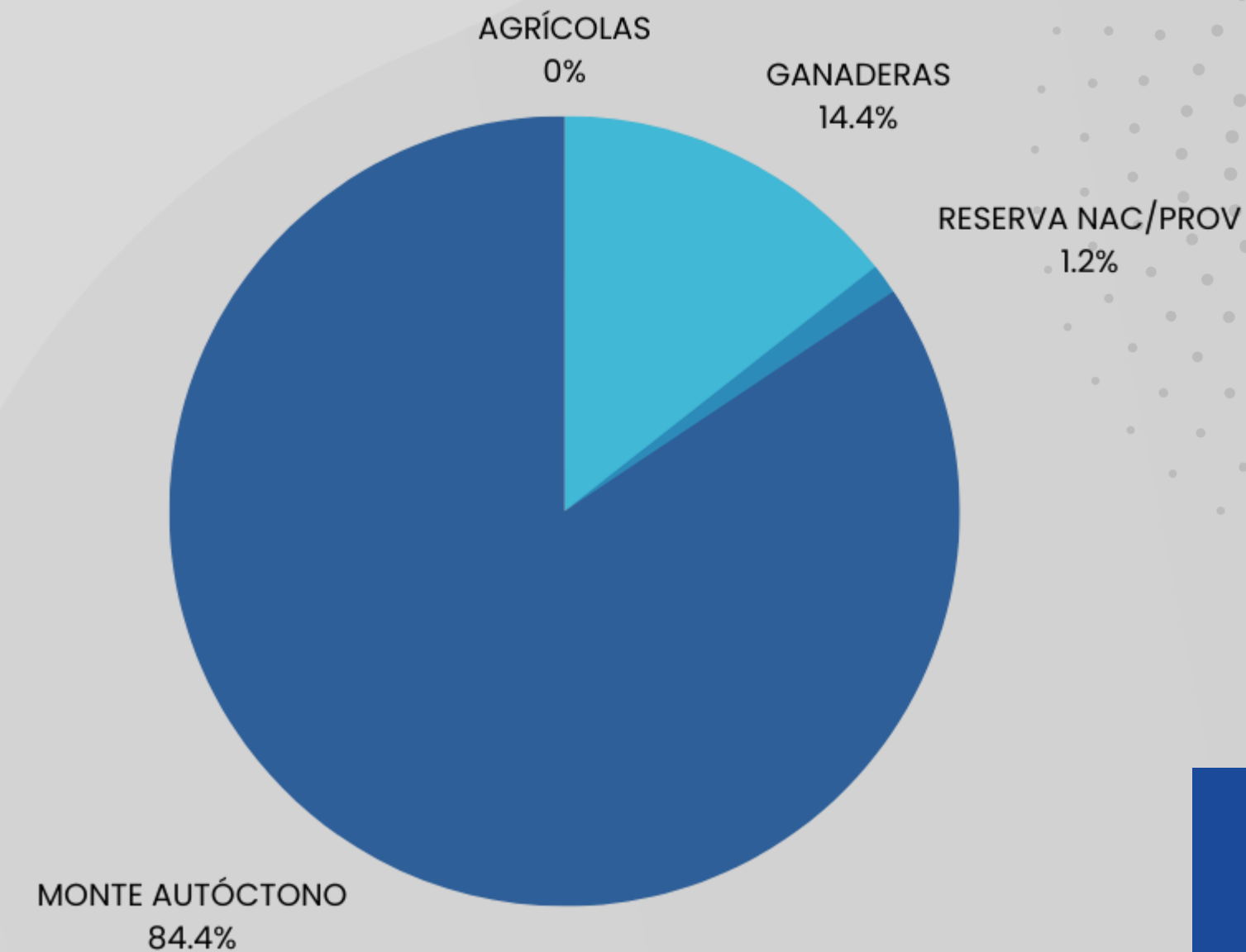
15 animales

REGIONAL 11



Mina Clavero, Los Hornillos, Salsacate, San Carlos Minas y Las Tapias.

	AGRÍCOLAS	GANADERAS	RESERVA NAC/PROV	MONTE AUTOCT.	MONTE PASTOREO	BAÑADOS	TOTAL
TOTAL	0	200	17	1172	0	0	1389
TOTAL %	0%	14%	1%	84%	0%	0%	100%



REGIONAL 12



Colonia Tirolesa, Dean Funes, Estación Juárez Celman, Jesús María, La Granja y Salsipuedes.

AGRÍCOLAS

300
hectáreas

25%

GANADERÍA

172
hectáreas

15%

RESERVA NACIONAL/ PROVINCIAL

0
hectáreas

0%

METROS ALAMBRADOS

2352 metros

COLMENAS AFECTADAS

0 colmenas

MONTE AUTÓCTONO

434
hectáreas

37%

MONTE PARA PASTOREO

217
hectáreas

18%

BAÑADOS

60
hectáreas

5%

ANIMALES MUERTOS

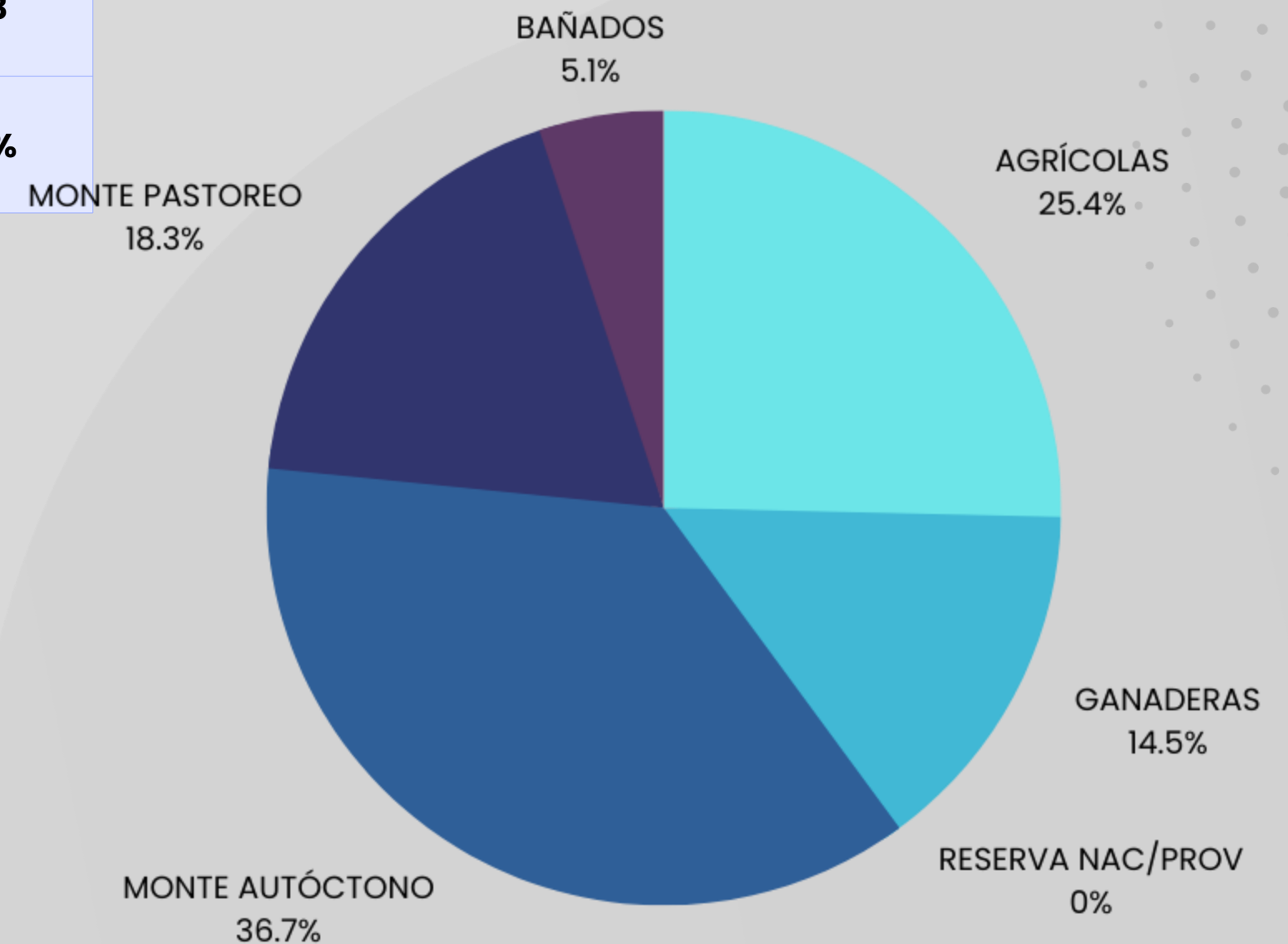
0 animales

REGIONAL 12



Colonia Tirolesa, Dean Funes, Estación Juárez Celman, Jesús María, La Granja y Salsipuedes.

	AGRÍCOLAS	GANADERAS	RESERVA NAC/PROV	MONTE AUTOCT.	MONTE PASTOREO	BAÑADOS	TOTAL
TOTAL	300	172	0	434	217	60	1183
TOTAL %	25%	15%	0%	37%	18%	5%	100%



TOTAL DE REGIONALES



	AGRÍCOLAS	GANADERAS	RESERVA NAC/PROV	MONTE AUTOCT.	MONTE PASTOREO	BAÑADOS	TOTAL
TOTAL	7905	1871	235	6522	2107	765	19404
TOTAL %	41%	10%	1%	34%	11%	4%	100%

